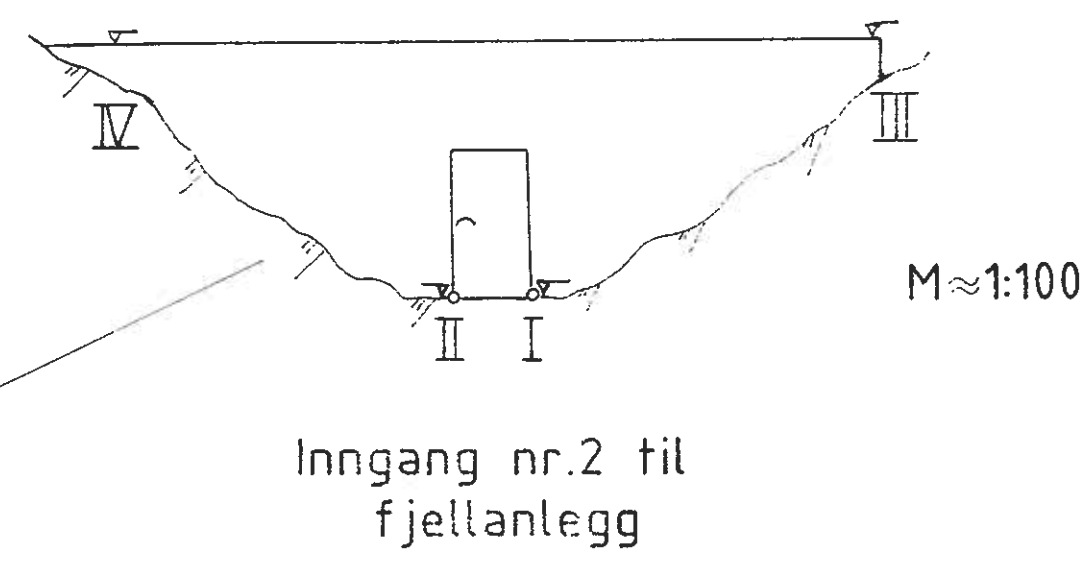
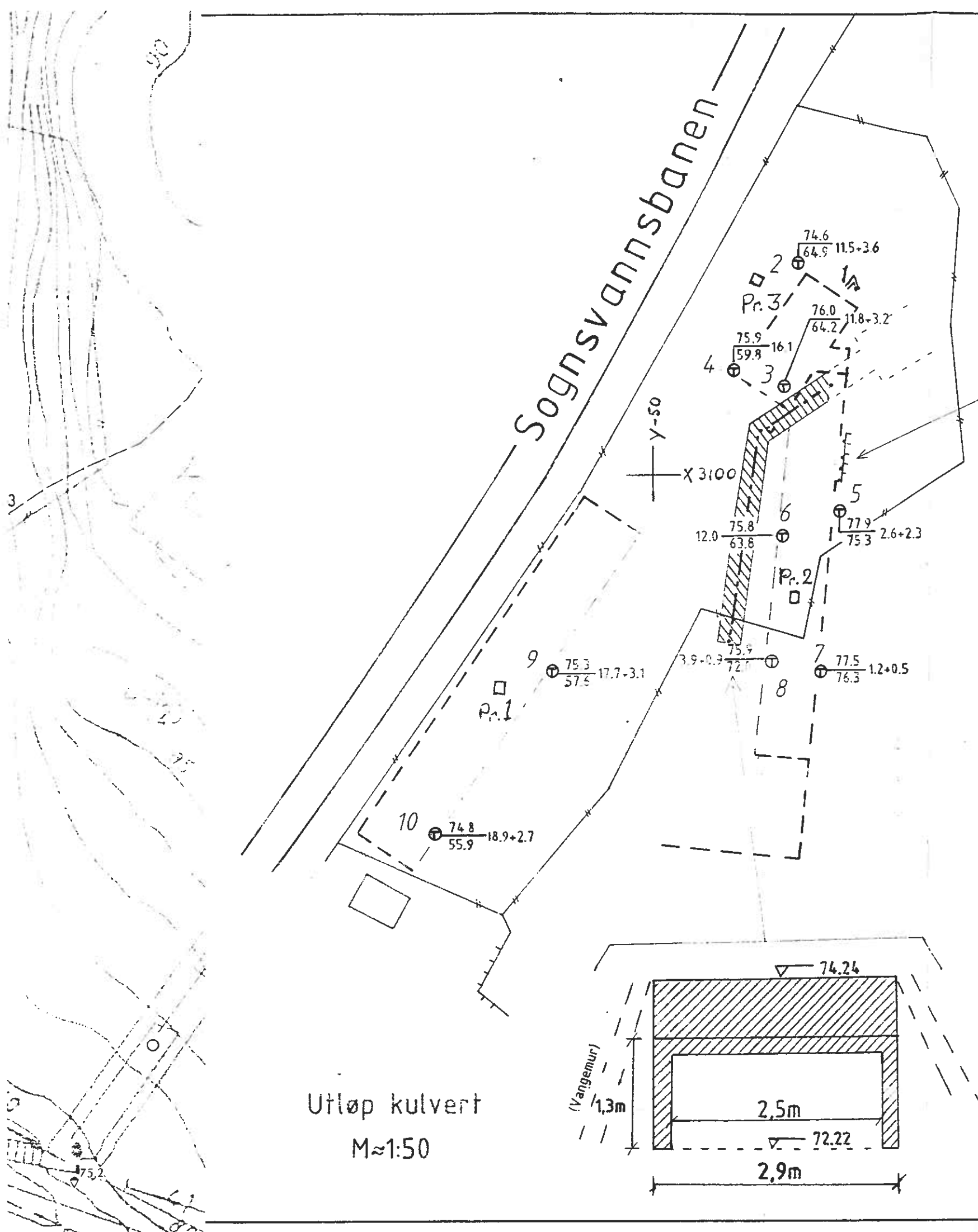


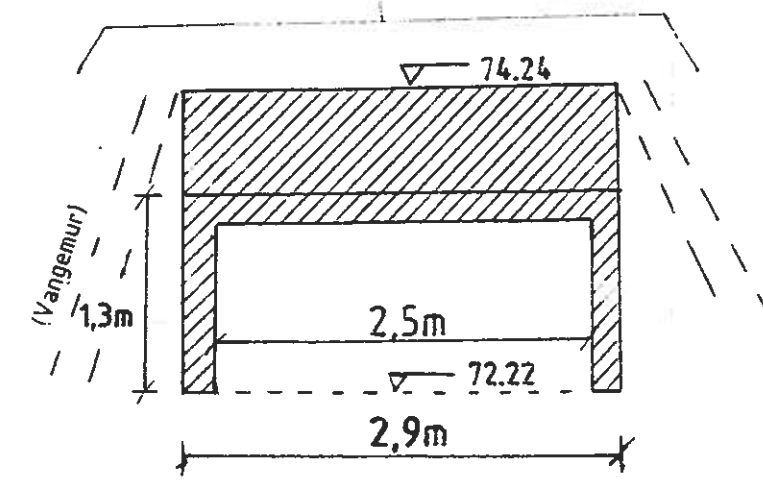


Utløp kulvert
M=1:50



- TEGNFORKLARING**
- ⊕ Totalsondering
 - ▲ Fjell i dagen
 - Terrengekote
Ant. fjellkote — Boreddybde
 - Kulvert

Utløp kulvert
M ≈ 1:50



Bokst.	Forandring	Dato	Bokst.	Forandring	Dato
BLINDERNVEIEN STASJON			Tegn nr. 2916-02		
Situasjons- og borplan			NV A6		
OSLO VANN- OG AVLØPSVERK			2916-02		